

Canton de Berne

# Commune de Sauge

Aménagement local  
Plan des zones de dangers naturels / Secteur A / Localité de Frinvillier 1:2000

## Indications relatives à l'approbation

Participation et information de la population	.....
Examen préalable	.....

Publication dans la feuille officielle	.....	
Dépôt public	.....	
Pourparlers de conciliation	.....	
Oppositions vidées.....	Oppositions non vidées.....	Reserves de droit.....

**DECIDE PAR LE CONSEIL MUNICIPAL** .....

**DECIDE PAR L'ASSEMBLEE MUNICIPALE** .....

Le(a) Président(e)..... Le(a) Secrétaire.....

La secrétaire municipale certifie exacte les indications ci-dessus




Sauge, le ..... La Secrétaire municipale .....

**APPROUVE PAR L'OFFICE DES AFFAIRES COMMUNALES ET DE L'ORGANISATION DU TERRITOIRE**

## Légende

-  Zone de dangers de degré considérable
-  Zone de dangers de degré moyen
-  Zone de dangers faible
-  Zone de dangers indéterminés

## A titre indicatif

-  Périmètre de la zone à bâtir
-  Périmètre A de la carte des dangers
-  Limite communale

